





MODIFICACIONES NORMAS SUBSIDIARIAS							
	PLANEAMIENTO MUNICIPAL	AVANCE	APROB. INICIAL	A. PROVISIONAL	A. DEFINITIVA	B.O.R.M	OBSERVACIONES
	NORMAS SUBSIDIARIAS				26/11/1982	10/05/1983	
Nº	TITULO	AVANCE	APROB. INICIAL	A. PROVISIONAL	A. DEFINITIVA	B.O.R.M	OBSERVACIONES
1	PROYECTO DE SIETE MODIFICACIONES Y ARTICULADO DE LAS NN.SS PLANEAMIENTO DE LA UNIÓN. (EXPEDIENTE 6/85).	27/06/1985	26/09/1985	26/12/1985	06/05/1986	10/06/1986	APROBADAS nº 1 (Sierra Minera-Cristo de los Mineros), nº 2 (Hermanas Carmelitas) y nº 6 (Lo Tacón) y Modificación del articulado (artículo 47)
2	P.E.R.I. "EL DESCARGADOR"		28/06/1984		17/12/1985		Trata de la calificación como uso dotacional docente del E.G.B. y Formación Profesional, y el correcto trazado de su viario. El expediente se encuentra en el paquete 6/85.
3	P.E.R.I. SIERRA MINERA-CRISTO DE LOS MINEROS						Contenida en la modificación nº 1. Trata de un reajuste en el límite de Sierra Minera y el dotacional sanitario para el Centro de Salud.
4	PROYECTO DE DELIMITACIÓN DE UNA UNIDAD DE ACTUACIÓN Nº 12, JUNTO A CARRERA DE IRÚN. (EXPEDIENTE 4/88).		14/08/1996		30/01/1997		Es continuación de la modificación nº 1.5 (Carrera de Irún) del expte. 6/85, con fecha de aprobación definitiva: 26/11/87.
5	PROYECTO DE MODIFICACIÓN DE LAS NNSS DE LA UNIÓN EN EL PARAJE "LO BOLARÍN" PARA CALIFICAR COMO APTO PARA URBANIZAR TIPO INDUSTRIAL LOS TERRENOS SITUADOS EN EL PARAJE DE LO BOLARÍN, CON UNA SUPERFICIE DE 504.857 M2. CALIFICADOS EN LAS NNSS COMO APTO PARA URBANIZAR TIPO RESIDENCIAL Y COMO NO URBANIZABLE	29/06/1989	31/08/1989	26/10/1989	22/05/1990	04/06/1990	Con fecha 7 de noviembre de 1.990, se remite Proyecto Refundido de la modificación, que por Orden del Consejo de fecha 24 de Abril de 1.991, se aprueba el conocimiento del mismo y se diligencia con fecha 6 de Mayo de 1.991
6	PROYECTO DE MODIFICACIÓN PUNTUAL DE LAS NN.SS.P."CABESICO DEL MUO" DE ROCHE (RECLASIFICACIÓN DE SUELO).	29/06/1989	31/08/1989	26/10/1990	04/07/1990		Realizado Texto Refundido, expediente de urbanismo 9-91 de fecha 26-02-91. Nota: Colegio de Roche.
7	MODIFICACIÓN PUNTUAL DE LAS NN.SS.P. PARA CAMBIO DE USO DOTACIONAL ADMINISTRATIVO A DEPORTIVO, CARRERA DE IRÚN, MORAL, PINEDA Y CONESA.	22/02/1990	26/04/1990	26/06/1990	24/04/1991	18/05/1991	Pabellón Polideportivo
8	PROYECTO DE REVISIÓN DE LAS NN.SS.P EN EL ÁMBITO DE LA BAHIA DE PORTMÁN.	17/07/1989	30/08/1990				
9	PROYECTO DE MODIFICACIÓN DE LAS NN.SS.P. EN EL PARAJE DE EL LAZARETO.	31/01/1991	30/01/1992 y 07/04/1994	24/09/1992 y 22/08/1994			Requerida documentación complementaria por la Comunidad Autónoma, con fecha 18-01-83, y remitida previa nueva aprobación inicial y provisional con fecha 20-09-94, para aprobación definitiva. Remitida por la Comunidad Autónoma <u>denegación aprobación definitiva por Orden de 24-05-95</u> . Recurso Contencioso-Administrativo por Acuerdo Comisión de Gobierno en sesión del día 3-8-95.
10	PROYECTO DE MODIFICACIÓN PUNTUAL DE LAS NN.SS.P. RELATIVO AL USO DEL SUELO EN ZONAS U-1 Y U-2.	26/03/1992	24/09/1992	18/03/1993	8/10/1993 (Escrito deficiencias consejería)		Por Dictamen de la Comisión Informativa de 29 de noviembre de 1993 se deja el expediente sobre la mesa para estudiar nueva propuesta ante lo informado por el Sr. Arquitecto Municipal sobre el Polígono Industrial Lo Bolarín. Por orden del Consejero de Obras Públicas de fecha 3-3-94 se devuelve el proyecto de modificación para subsanar reparos.
11	PROYECTO DE MODIFICACIÓN PUNTUAL DE LAS NN.SS.P. "PROTECCIÓN DEL CASCO ANTIGUO".	28/01/1993	30/09/1993	26/01/1995	16/11/1995	13/12/1995	
12	MODIFICACIÓN PUNTUAL DE LAS NN.SS.P. PARA REGULARIZACIÓN DEL TRAZADO VIARIO EN MANZANAS EN EL NÚCLEO URBANO DE PORTMÁN.	07/04/1994	26/10/1994	30/03/1995	13/03/1996	12/04/1996	La Comisión informativa de Urbanismo, Industria y Medio Ambiente dictamina que se proceda a la elaboración de un proyecto de delimitación de una Unidad de Actuación discontinua en Pormán para la obtención de la zona verde, conforme al acuerdo de aprobación.
12*	DELIMITACIÓN DE UNA UNIDAD DE EJECUCIÓN DISCONTINUA DENOMINADA U-E-01 (PORTMÁN)		31/07/1996		30/01/1997	22/03/1997	En desarrollo a la modificación nº 12 de las NNSS.

13	MODIFICACIÓN PUNTUAL DE LAS NN.SS.P. DE LA UNIÓN PARA SUBSANAR LAS DEFICIENCIAS DEL ARTICULO 74 DE LAS NN.SS, SOBRE CONDICIONES DE LOS DISTINTOS TIPOS DE CERRAMIENTOS.	22/08/1994	26/01/1995	27/07/1995	05/05/1997	03/07/1997	
14	MODIFICACIÓN PUNTUAL DE LAS NN.SS.P. DE LA UNIÓN SOBRE CONSTRUCCIONES PERMITIDAS POR ENCIMA DE LA ALTURA MÁXIMA AUTORIZADA.	26/01/1995	27/07/1995	28/11/1996	05/05/1997	26/06/1997	
15	MODIFICACIÓN PUNTUAL DE LAS NN.SS.P. DE LA UNIÓN PARA DELIMITACIÓN DE SUELO URBANO EN LAS PROXIMIDADES DE LA ESTACIÓN DEL F.E.V.E.	19/09/1996	27/02/1997	23/04/1997	13/11/1997	31/12/1997	
16	MODIFICACIÓN PUNTUAL DE LAS NN.SS.P. DE LA UNIÓN PARA RECTIFICACIÓN PUNTUAL DE LA DELIMITACIÓN DE SUELO URBANO EN LAS PROXIMIDADES DE LA CALLE CABESICO DEL MUO, JUNTO AL COLEGIO PÚBLICO LOS ROCHEs, EN UNA SUPERFICIE DE 3.120,28 M2.	20/02/1997	29/05/1997				17/02/98: Suspensión A.D.
17	MODIFICACIÓN PUNTUAL DE LAS NN.SS.P. DE LA UNIÓN PARA CLASIFICACIÓN COMO APTOS PARA URBANIZAR, TIPO RESIDENCIAL, TERRENOS EN UNA SUPERFICIE APROXIMADA DE 30 HA, SITUADOS EN LA PEDANÍA DE ROCHE, CLASIFICADOS ACTUALMENTE COMO NO URBANIZABLES.	25/03/1997	25/09/1997	30/10/1998	18/05/2000	26/06/2000	
18	REAJUSTE ZONAS VERDES CASCO URBANO (PLAZA HERMANA FELISA Y ENTORNO DEL CENTRO DE SALUD)	19/10/1998	28/01/1999	16/02/2012	21/09/2016	31/10/2016	
19	RECLASIFICACIÓN TERRENO EN LAS CLARAS	26/01/2001	30/03/2001		31/07/2003	07/10/2003	11/2/2004: Toma conocimiento
19*	NORMAS URBANISTICAS LAS CLARAS					26/03/2004	
20	MODIFICACIÓN DEL TRAZADO DE LA CALLE PADRE MANJÓN ENTRE LAS CALLES BALART Y QUINTANA DE LA UNIÓN		26/05/2000				
21	RECLASIFICACIÓN DE TERRENO EN ROCHE ALTO Y AJUSTES DE SUELO URBANO	06/03/2000	26/01/2001	30/03/2001			23/05/2001: Suspensión A.D.
22	RECLASIFICACIÓN TERRENOS EN LOS PAREDES DE ROCHE	18/01/2001	30/11/2001				
23	MODIFICACIÓN DE REORDENACIÓN DEL POLIGONO DE ACTUACIÓN P-3		28/01/2005	30/12/2005	17/03/2006	11/04/2006	
24	MODIFICACIÓN ESTRUCTURAL Nº 24 (CONDADO DE ROCHE)	18/03/2008	19/06/2008	15/04/2010	03/05/2010	25/05/2010	14/07/2021: Toma de conocimiento
25	MODIFICACIÓN EN PARAJE "EL DUENDE". CAMBIO DE CALIFICACIÓN DE SUELO URBANO-SISTEMA GENERAL ESPACIOS VERDES- A DOTACIONAL PARA CONSTRUCCIÓN DE UN COLEGIO	18/03/2008	25/09/2008	21/04/2009			
26	CALLE MAYOR Y CALLEJÓN DEL MICO		31/07/2008		21/04/2009		Acuerdo de pleno de 31-01-2017 por el que se estiman recursos presentados y se deja sin efecto la modificación.
27	SERVICIOS HOTELEROS		27/11/2008		19/06/2009	18/11/2009	No hay toma de conocimiento.
28	RECLASIFICACIÓN DE SUELO URBANIZABLE DE TIPO INDUSTRIAL EN EL PARAJE DE LO VILAGRAN						
29	CAMBIO DE USO A DOTACIONAL GENÉRICO DEL MUSEO MINERO Y DEL MERCADO DE ABASTOS		23/10/2009		28/01/2010	06/03/2010	
30	NUEVA DELIMITACIÓN Y REORDENACIÓN DE LOS POLÍGONOS P-8 Y P-8'		03/09/2010	09/11/2010	02/12/2010	30/12/2010	20/05/2011: Toma de conocimiento
31	NUEVA REDACCIÓN DEL ARTÍCULO 91. REVISIÓN DEL CATÁLOGO DE BIENES PROTEGIDOS		02/04/2013				
32	ENTORNO DE LAS CALLES ROSARIO Y RAMÓN Y CAJAL. ROCHE						
33	MOD. NO ESTRUCTURAL CALLE GARCÍA HERRERO, SAL ALFONSO Y CALLE DE LA BARCA		28/07/2020		25/05/2021	01/07/2021	

	MODIFICACIONES FINALIZADAS
	MODIFICACIONES EN TRÁMITE
	MODIFICACIONES SIN EFECTO
	MODIFICACIONES PARALIZADAS