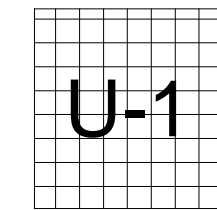



USOS



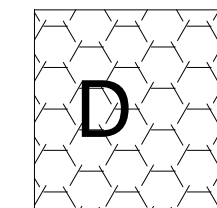
U-1

Suelo Edificable U-1




E

Dotacional Docente



D

Dotacional Deportivo



ZV

Zona Verde


Vial duplicado en Plan Parcial de Ordenación de La Torreta

Plan Parcial de Ordenación de La Torreta

Límite de Ordenación Plan

Superficies apróx. NN.SS:

Si1:	641,52m ²	(U1)
Si2:	844,49m ²	(E)
Si3:	1121,12m ²	(U1)
Si4:	2520,15m ²	(D)
Si5:	733,44m ²	(ZV)

Estado Actual y Usos Según Normas Subsidiarias de La Unión 
sobre base cartográfica del vuelo oficial.
E: 1/500

PROYECTO MODIFICACIÓN PUNTUAL:			FECHA:	
PROYECTO DE MODIFICACIÓN PUNTUAL Nº32 DE LAS NORMAS SUBSIDIARIAS EN EL ENTORNO DE LAS CALLES ROSARIO Y RAMÓN Y CAJAL DE ROCHE			Abril 2018	
Nº PLANO:	PLANO:	ESCALA:	ARQUITECTO:	VISADO TELEMÁTICO:
1.03	PLANOS DE INFORMACIÓN Usos según Normas Subsidiarias sobre base cartográfica del vuelo oficial	1/500		
PROMOTOR:				
GESTI-PROMO NAPALI S.L.				
EMPLAZAMIENTO:				
C/ Rosario, 3. Roche La Unión.			JOSE MANUEL CHACON BULNES	