

PLAN PARCIAL DE ORDENACIÓN URBANA  
PORTMAN "PORTOMAGNO"

LOCALIDAD: PORTMAN (LA UNIÓN).

PROYECTO DE  
SOCIEDAD PROMOTORA:

LEYENDA.

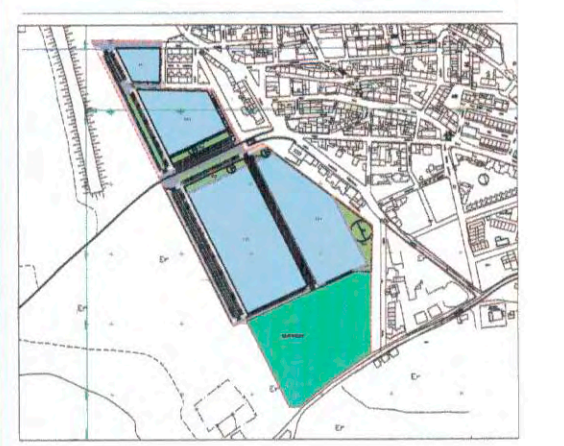
U.S.A.	SUPERFICIE	APARCAMIENTOS
P.1	2.553,33	26
P.2	7.600,97	86
P.3	18.208,06	121
P.4	12.916,48	74
OTROS		138

TOTALES 41.285,45 445

ZVI (A)	2137,98	ZVI (B)	1.138,92	
ZVI (C)	1.086,38	ZVI (D)	312,11	TOTAL 4.685,07
EQ	21.427,72			

RV+AV	20.764,78
ST	88.164,20

REVISIONES



APROBADO POR ORDENAMIENTO  
JUNTA DE GOBIERNO LOCAL  
EN SESION DE FECHA  
6 - AGOSTO - 2004  
EL SECRETARIO

ARQUITECTO

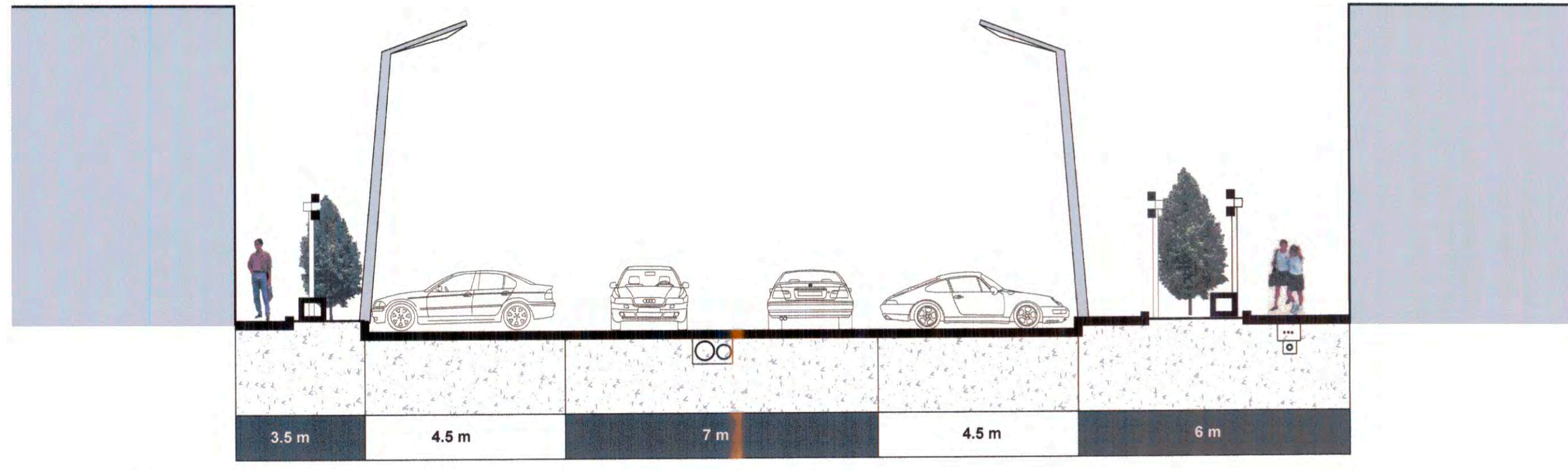
IGNACIO CHECA BENITO



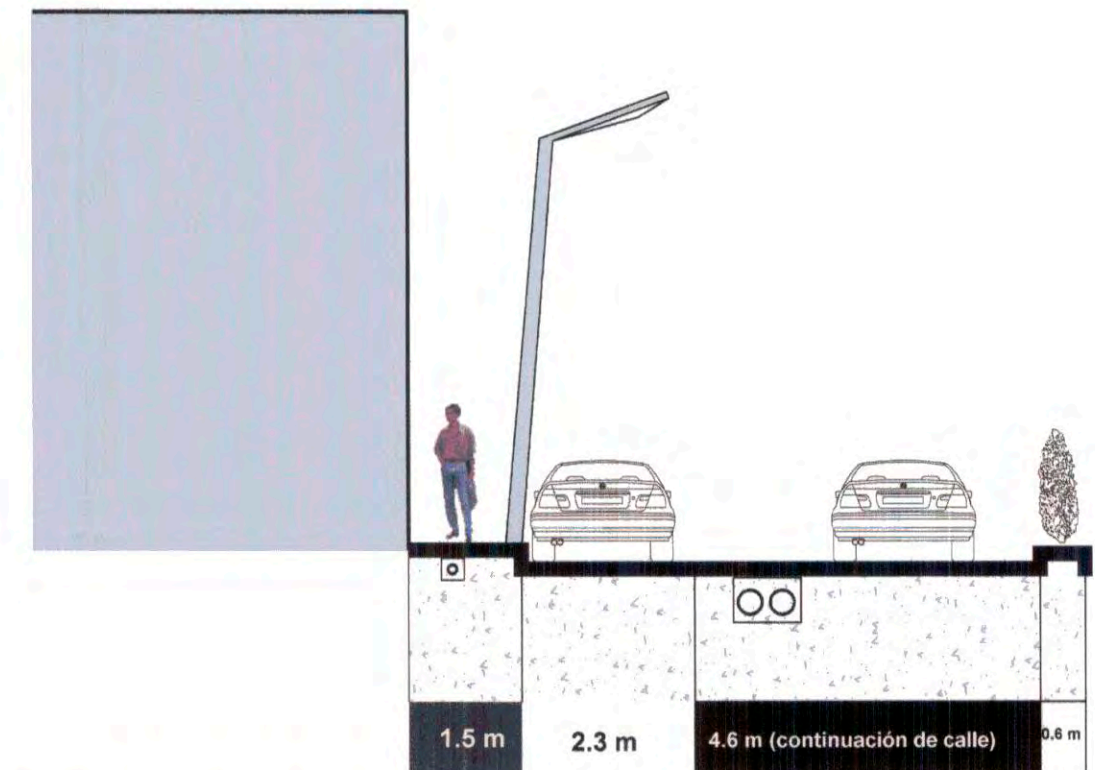
TITULO  
PLANO DE ORDENACIÓN  
SECCIONES TIPO.

ESCALA 1/100  
FECHA ENERO 2004

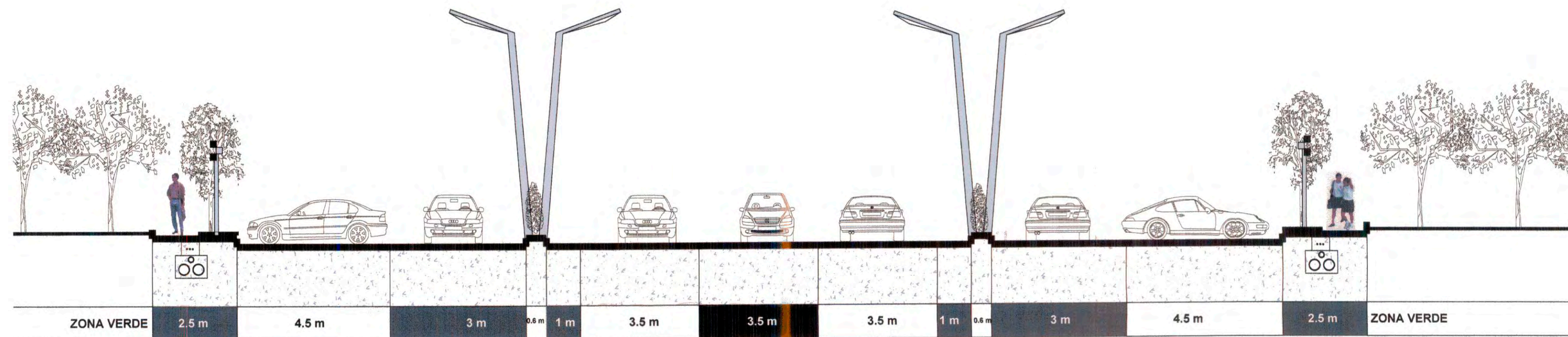
II-2.3.1



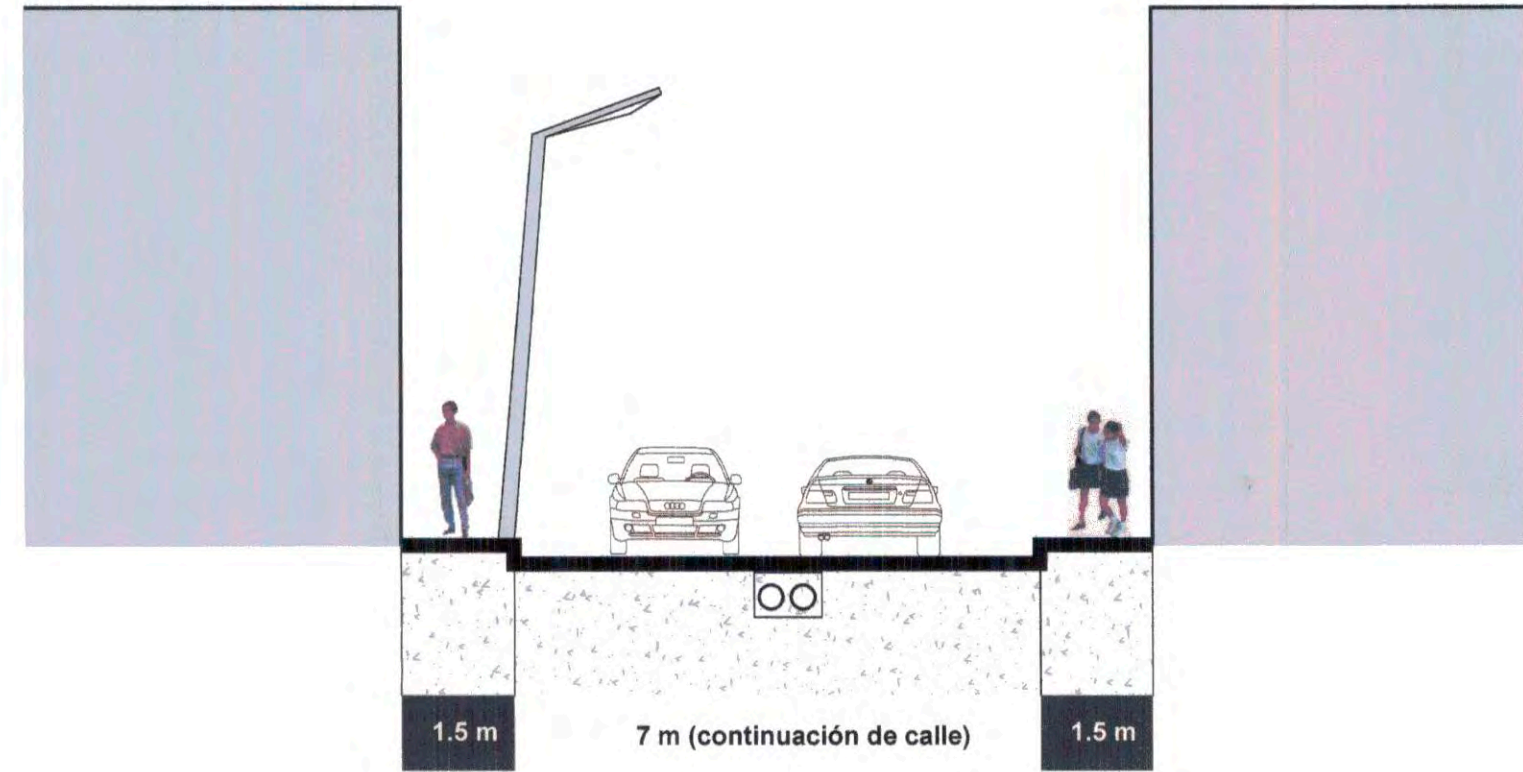
SECCIÓN AA' PASEO AL MAR.



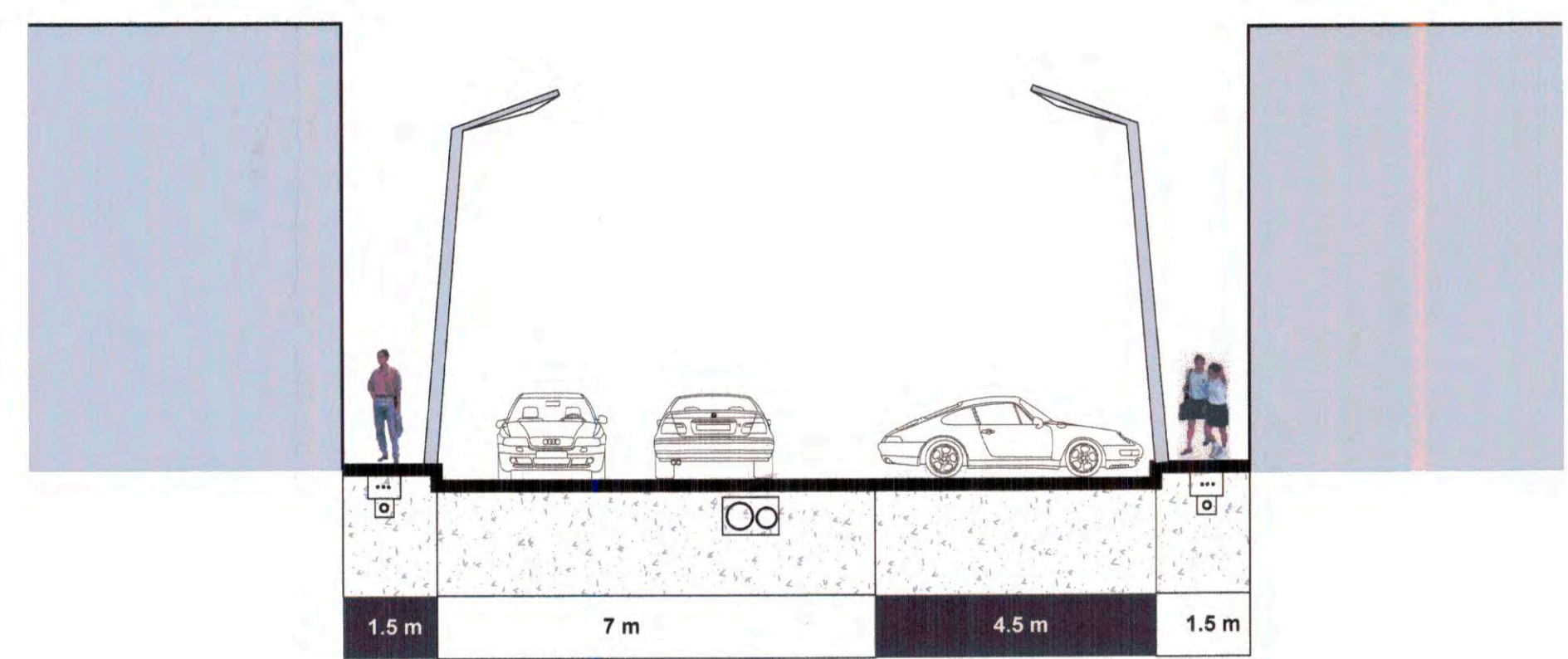
SECCIÓN FF' PROLONGACIÓN DE CALLE.



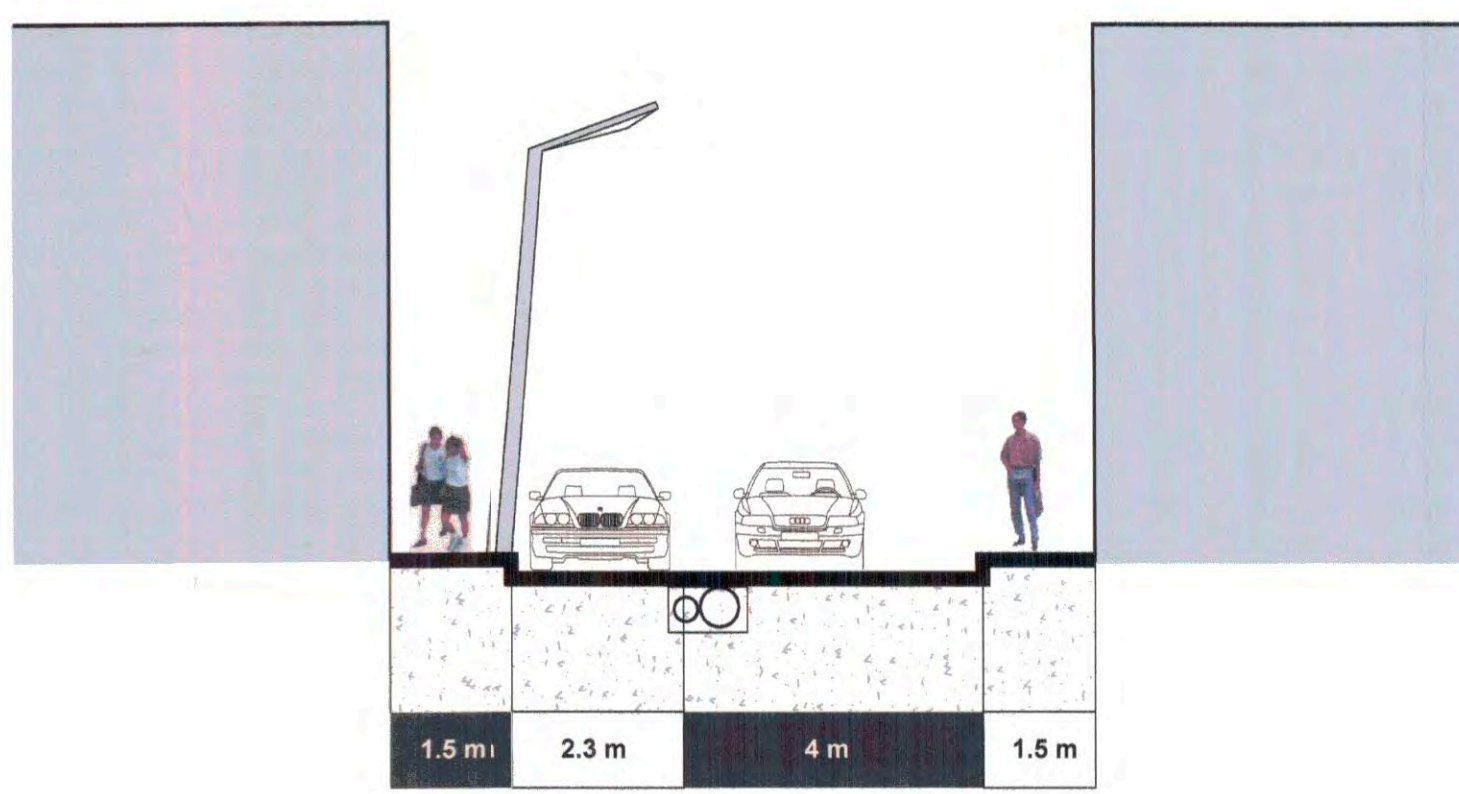
SECCIÓN BB' CARRETERA NACIONAL.



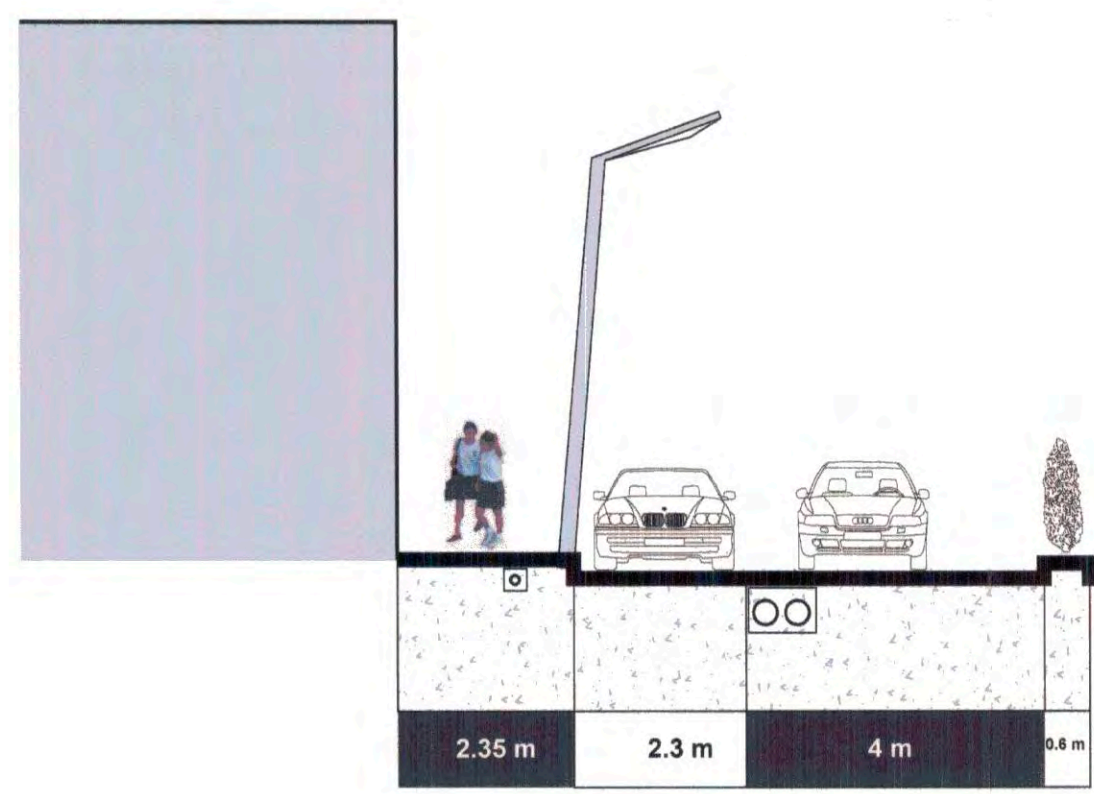
SECCIÓN GG' PROLONGACIÓN DE CALLE.



SECCIÓN CC' INTERIOR A LA URBANIZACIÓN.



SECCIÓN DD' CALLES DE DIRECCIÓN ÚNICA.



SECCIÓN EE'